

170E5 部隊對海(空)實彈射擊報告單

分送單位(機關)		射擊單位	170E5 部隊	射擊危險區域概要圖	
1	內政部警政署	射擊目的	年度訓練	<p>海域管制區域</p>	
2	交通部民用航空局飛航服務總臺	射擊日期	射擊日期： 115年5月27、28、29日，0500-0700時，共計3日 (29日為預備日) (空域協調使用)		
3	中華電信股份有限公司臺灣臺北區電信分公司基隆營運處基隆海岸電臺	射擊地點	梅石海域(LT)		
4	交通部航港局	使用武器	地面武器射擊		
5	交通部航政司	射擊發數	依年度射擊計畫實施		
6	交通部航港局北部航務中心	空域管制範圍	危險區域經緯度(WGS84)		<p>空域管制區域</p>
7	交通部航港局中部航務中心		A: 26°11' 13" N, 120°00' 25" E		
8	交通部航港局南部航務中心		B: 26°03' 58" N, 120°05' 47" E		
9	交通部航港局東部航務中心		C: 25°59' 19" N, 119°57' 59" E		
10	行政院農業委員會漁業署	危險區域中心點位置	⊕ 26°05' 16" N, 119°59' 12" E		
11	高雄市政府海洋局	危險區域最小半徑	5 浬(NM)		
12	海洋委員會海巡署	最大彈道高度	10000(呎)AMSL		
13	海洋委員會海巡署艦隊分署	海域管制範圍	危險區域經緯度(WGS84)	<p>敬致</p> <p style="text-align: right;">部隊長</p> <p>射擊單位承辦人：上尉謝宏昇 軍用：641035 自動：(0836)22713 手機：0905870727 射擊單位代理人：中尉童珮俞 軍用：641035 自動：(0836)22713 手機：0931201885 防衛部承辦人：少校蔡倫廷 電話：軍用：641473 自動：(0836)22101 手機：0933705073 代理人：上尉張維元 電話：軍用：641473 自動：(0836)22101 手機：0989243415</p>	
14	海洋委員會海巡署北部分署		A: 26°11' 13" N, 120°00' 25" E		
15	國防部參謀本部作戰及計畫參謀次長室		B: 26°03' 58" N, 120°05' 47" E		
16	國防部參謀本部情報參謀次長室		C: 25°59' 19" N, 119°57' 59" E		
17	國防部參謀本部訓練參謀次長室	D: 26°06' 34" N, 119°52' 37" E			
18	國家中山科學研究院	<p>備註：</p> <p>一、南竿、北竿機場由射擊單位主動協調南竿及北竿高守備大隊派遣聯絡官，於射擊全程與塔台保持聯繫，並依塔台管制實施或暫停(停止)射擊。</p> <p>二、射擊過程中如發現危安顧慮，應立即停止射擊。</p> <p>三、聯絡官均須全程留駐塔台，遇(計畫、臨時性)航空器距南、北竿機場40海浬時，應配合塔台管制暫停射擊至依塔台管制解除後始可再實施射擊任務。</p>			
19	國防部海軍司令部				
20	國防部空軍司令部				
21	國防部憲兵指揮部				
22	國防部全民防衛動員署				
23	海洋委員會海巡署中部分署				
24	空軍作戰指揮部				
25	國防部陸軍司令部後勤指揮部				
26	海洋委員會海巡署南部分署				
27	海洋委員會海巡署東部分署				
28	海洋委員會海巡署金門澎湖分署				
29	海洋委員會海巡署東南沙分署				
30	科技部				

1 7 0 E 5 部 隊 1 1 5 年 5 月 份 時 段 申 請 表

日期	星期	射擊時間	標準時間
01	五		
02	六		
03	日		
04	一		
05	二		
06	三		
07	四		
08	五		
09	六		
10	日		
11	一		
12	二		
13	三		
14	四		
15	五		
16	六		
17	日		
18	一		
19	二		
20	三		
21	四		
22	五		
23	六		
24	日		
25	一		
26	二		
27	三	0500-0700 時	26 日 2100-2300 時
28	四	0500-0700 時	27 日 2100-2300 時
29	五	0500-0700 時(預備日)	28 日 2100-2300 時(預備日)
30	六		
31	日		



航船布告

中華民國 115 年 3 月 24 日

馬祖地區梅石海域-軍事操演

依據：明：115 年 5 月 27、28、29 日在下列位址連線範圍內進行軍事操演，禁止進入該操演水域，以維航行安全。

位置：北緯 $26^{\circ}11'13''$ ，東經 $120^{\circ}00'25''$
北緯 $26^{\circ}03'58''$ ，東經 $120^{\circ}05'47''$
北緯 $25^{\circ}59'19''$ ，東經 $119^{\circ}57'59''$
北緯 $26^{\circ}06'34''$ ，東經 $119^{\circ}52'37''$ *WGS84



NOTICE TO MARINERS

March 24, 2026

Around Nangan area Waters-Military exercise

Source :

Details : Military exercise will be undertaken on May 27、28、29, 2026, all vessels are prohibited from sailing the exercise waters.

Positions : Lat. $26^{\circ}11'13''$ N, Long. $120^{\circ}00'25''$ E

Lat. $26^{\circ}03'58''$ N, Long. $120^{\circ}05'47''$ E

Lat. $25^{\circ}59'19''$ N, Long. $119^{\circ}57'59''$ E

Lat. $26^{\circ}06'34''$ N, Long. $119^{\circ}52'37''$ E *WGS84

170E7 部隊對海(空)實彈射擊報告單

分送單位(機關)		射擊單位	170E7 部隊	射擊危險區域概要圖		
1	內政部警政署	射擊目的	年度訓練	<p>海域管制區域</p>		
2	交通部民用航空局飛航服務總臺	射擊日期	射擊日期： 115年5月28、29日，0500-0700時，共計2日 (29日為預備日) (空域協調使用)			
3	中華電信股份有限公司 臺灣臺北區電信分 公司基隆營運處 海岸電臺	射擊地點	福澳海域(BC)			
4	交通部航港局	使用武器	地面武器射擊			
5	交通部航政司	射擊發數	依年度射擊計畫實施			
6	交通部航港局北部航務中心	空域管制範圍 危險區域 經緯度 (WGS84) A: 26°12' 44" N, 119°57' 36" E B: 26°10' 25" N, 119°58' 27" E C: 26°09' 41" N, 119°55' 56" E D: 26°12' 00" N, 119°55' 06" E 危險區域 中心點位置 ⊕ 26°11' 12" N, 119°56' 46" E 危險區域 最小半徑 3 浬(NM) 最大 彈道高度 3000(呎)AMSL 海域管制範圍 危險區域 經緯度 (WGS84) A: 26°12' 44" N, 119°57' 36" E B: 26°10' 25" N, 119°58' 27" E C: 26°09' 41" N, 119°55' 56" E D: 26°12' 00" N, 119°55' 06" E	<p>空域管制區域</p>			
7	交通部航港局中部航務中心				敬致	部隊長
8	交通部航港局南部航務中心				射擊單位承辦人：上尉謝宏昇 軍用：641035 自動：(0836)22713 手機：0905870727	
9	交通部航港局東部航務中心				射擊單位代理人：中尉童珮俞 軍用：641035 自動：(0836)22713 手機：0931201885	防衛部承辦人：少校蔡倫廷 電話：軍用：641473 自動：(0836)22101 手機：0933705073
10	行政院農業委員會漁業署				代理人：上尉張維元 電話：軍用：641473 自動：(0836)22101 手機：0989243415	
11	高雄市政府海洋局			備註： 一、南竿、北竿機場由射擊單位主動協調南竿及北竿高守備大隊派遣聯絡官，於射擊全程與塔台保持聯繫，並依塔台管制實施或暫停(停止)射擊。 二、射擊過程中如發現危安顧慮，應立即停止射擊。 三、聯絡官均須全程留駐塔台，遇(計畫、臨時性)航空器距南、北竿機場40海浬時，應配合塔台管制暫停射擊至依塔台管制解除後始可再實施射擊任務。		
12	海洋委員會海巡署					
13	海洋委員會海巡署艦隊分署					
14	海洋委員會海巡署北部分署					
15	國防部參謀本部作戰及計畫參謀次長室					
16	國防部參謀本部情報參謀次長室					
17	國防部參謀本部訓練參謀次長室					
18	國家中山科學研究院					
19	國防部海軍司令部					
20	國防部空軍司令部					
21	國防部憲兵指揮部					
22	國防部全民防衛動員署					
23	海洋委員會海巡署中部分署					
24	空軍作戰指揮部					
25	國防部陸軍司令部後勤指揮部					
26	海洋委員會海巡署南部分署					
27	海洋委員會海巡署東部分署					
28	海洋委員會海巡署金門澎湖分署					
29	海洋委員會海巡署東南沙分署					
30	科技部					

1 7 0 E 7 部 隊 1 1 5 年 5 月 份 時 段 申 請 表

日期	星期	射擊時間	標準時間
01	五		
02	六		
03	日		
04	一		
05	二		
06	三		
07	四		
08	五		
09	六		
10	日		
11	一		
12	二		
13	三		
14	四		
15	五		
16	六		
17	日		
18	一		
19	二		
20	三		
21	四		
22	五		
23	六		
24	日		
25	一		
26	二		
27	三		
28	四	0500-0700 時	27 日 2100-2300 時
29	五	0500-0700 時(預備日)	28 日 2100-2300 時(預備日)
30	六		
31	日		



航船布告

中華民國 115 年 3 月 24 日

馬祖地區福澳海域-軍事操演

依據：明：115 年 5 月 28、29 日在下列位址連線範圍內進行軍事操演，禁止進入該操演水域，以維航行安全。

位置：北緯 $26^{\circ}12'44''$ ，東經 $119^{\circ}57'36''$
北緯 $26^{\circ}10'25''$ ，東經 $119^{\circ}58'27''$
北緯 $26^{\circ}09'41''$ ，東經 $119^{\circ}55'56''$
北緯 $26^{\circ}12'00''$ ，東經 $119^{\circ}55'06''$ *WGS84



NOTICE TO MARINERS

March 24, 2026

Around Nangan area Waters-Military exercise

Source :

Details : Military exercise will be undertaken on May 28、29, 2026, all vessels are prohibited from sailing the exercise waters.

Positions : Lat. $26^{\circ}12'44''$ N, Long. $119^{\circ}57'36''$ E
Lat. $26^{\circ}10'25''$ N, Long. $119^{\circ}58'27''$ E
Lat. $26^{\circ}09'41''$ N, Long. $119^{\circ}55'56''$ E
Lat. $26^{\circ}12'00''$ N, Long. $119^{\circ}55'06''$ E *WGS84

170E2、170E3、170E4 部隊對海（空）實彈射擊報告單

分送單位(機關)		射擊單位	170E2、170E3、170E4 部隊	射擊危險區域概要圖	
1	內政部警政署	射擊目的	年度訓練	<p>海域管制區域</p>	
2	交通部民用航空局飛航服務總臺	射擊日期	射擊日期： 115年5月29、30日，0500-0700時，共計2日 (30日為預備日) (空域協調使用)		
3	中華電信股份有限公司 臺灣臺北區電信分 公司基隆營運處 海岸電臺	射擊地點	馬港海域		
4	交通部航港局	使用武器	地面武器射擊		
5	交通部航政司	射擊發數	依年度射擊計畫實施		
6	交通部航港局北部航務中心	空域管制範圍 危險區域 經緯度 (WGS84) A: 26°10' 20" N 119°53' 15" E B: 26°10' 20" N 119°54' 45" E C: 26°09' 00" N 119°54' 45" E D: 26°09' 00" N 119°53' 15" E 危險區域 中心點位置 ⊕: 26°09' 17" N 119°53' 48" E 危險區域 最小半徑 3 浬(NM) 最大 彈道高度 3000(呎)AMSL	<p>空域管制區域</p>		
7	交通部航港局中部航務中心				敬致
8	交通部航港局南部航務中心			射擊單位承辦人：上尉謝宏昇	軍用：641035
9	交通部航港局東部航務中心			自動：(0836)22713	手機：0905870727
10	行政院農業委員會漁業署			射擊單位代理人：中尉童珮俞	軍用：641035
11	高雄市政府海洋局			自動：(0836)22713	手機：0931201885
12	海洋委員會海巡署			防衛部承辦人：少校蔡倫廷	電話：軍用：641473
13	海洋委員會海巡署艦隊分署			自動：(0836)22101	手機：0933705073
14	海洋委員會海巡署北部分署			代理人：上尉張維元	電話：軍用：641473
15	國防部參謀本部作戰及計畫參謀次長室			自動：(0836)22101	手機：0989243415
16	國防部參謀本部情報參謀次長室	備註： 一、南竿、北竿機場由射擊單位主動協調南竿及北竿高守備大隊派遣聯絡官，於射擊全程與塔台保持聯繫，並依塔台管制實施或暫停(停止)射擊。 二、射擊過程中如發現危安顧慮，應立即停止射擊。 三、聯絡官均須全程留駐塔台，遇(計畫、臨時性)航空器距南、北竿機場 40 海浬時，應配合塔台管制暫停射擊至依塔台管制解除後始可再實施射擊任務。 四、本次射擊空域申請併同無人機於空域內執行飛行訓練。			
17	國防部參謀本部訓練參謀次長室			海域管制範圍	危險區域 經緯度 (WGS84) A: 26°10' 20" N 119°53' 15" E B: 26°10' 20" N 119°54' 45" E C: 26°09' 00" N 119°54' 45" E D: 26°09' 00" N 119°53' 15" E
18	國家中山科學研究院			備註：	
19	國防部海軍司令部				
20	國防部空軍司令部				
21	國防部憲兵指揮部				
22	國防部全民防衛動員署				
23	海洋委員會海巡署中部分署				
24	空軍作戰指揮部				
25	國防部陸軍司令部後勤指揮部				
26	海洋委員會海巡署南部分署				
27	海洋委員會海巡署東部分署				
28	海洋委員會海巡署金門澎澎分署				
29	海洋委員會海巡署東南沙分署				
30	科技部				

170E2、170E3、170E4 部隊 115 年 5 月份時段申請表

日期	星期	射擊時間	標準時間
01	五		
02	六		
03	日		
04	一		
05	二		
06	三		
07	四		
08	五		
09	六		
10	日		
11	一		
12	二		
13	三		
14	四		
15	五		
16	六		
17	日		
18	一		
19	二		
20	三		
21	四		
22	五		
23	六		
24	日		
25	一		
26	二		
27	三		
28	四		
29	五	0500-0700 時	28 日 2100-2300 時
30	六	0500-0700 時(預備日)	29 日 2100-2300 時(預備日)
31	日		



航船布告

中華民國 115 年 3 月 24 日

馬祖地區馬港海域-軍事操演

依據：明：115 年 5 月 29、30 日在下列位址連線範圍內進行軍事操演，禁止進入該操演水域，以維航行安全。

位置：北緯 26°10'20"，東經 119°53'15"
北緯 26°10'20"，東經 119°54'45"
北緯 26°09'00"，東經 119°54'45"
北緯 26°09'00"，東經 119°53'15" *WGS84



NOTICE TO MARINERS

March 24, 2026

Around Nangan area Waters-Military exercise

Source :

Details : Military exercise will be conducted on May 29、30, 2026, all vessels are prohibited from sailing the exercise waters.

Positions : Lat. 26°10'20" N,Long. 119°53'15" E
Lat. 26°10'20" N,Long. 119°54'45" E
Lat. 26°09'00" N,Long. 119°54'45" E
Lat. 26°09'00" N,Long. 119°53'15" E *WGS84

170F6 部隊對海(空)實彈射擊報告單

分送單位(機關)		射擊單位	170F6 部隊	射擊危險區域概要圖		
1	內政部警政署	射擊目的	年度訓練			
2	交通部民用航空局飛航服務總臺	射擊日期	射擊日期： 115年5月29、30日，0500-0700時，共計2日 (30日為預備日) (空域協調使用)			
3	中華電信股份有限公司 臺灣區電信分 公司基隆營運處 海岸電臺	射擊地點	亮島東部海域			
4	交通部航港局	使用武器	地面武器射擊			
5	交通部航政司	射擊發數	依年度射擊計畫實施			
6	交通部航港局北部航務中心	空域管制範圍 危險區域 經緯度 (WGS84) A: 26°21' 55" N 120°13' 44" E B: 26°16' 04" N 120°21' 47" E C: 26°13' 29" N 120°18' 55" E D: 26°19' 37" N 120°11' 06" E	空域管制區域 			
7	交通部航港局中部航務中心				危險區域 中心點位置 ⊕26°19' 00" N 120°15' 56" E	
8	交通部航港局南部航務中心					危險區域 最小半徑 3 浬(NM)
9	交通部航港局東部航務中心					
10	行政院農業委員會漁業署	海域管制範圍 危險區域 經緯度 (WGS84) A: 26°21' 55" N 120°13' 44" E B: 26°16' 04" N 120°21' 47" E C: 26°13' 29" N 120°18' 55" E D: 26°19' 37" N 120°11' 06" E	敬致 部隊長			
11	高雄市政府海洋局			備註： 一、南竿、北竿機場由射擊單位主動協調南竿及北竿守備大隊派遣聯絡官，於射擊全程與塔台保持聯繫，並依塔台管制實施或暫停(停止)射擊。 二、射擊過程中如發現危安顧慮，應立即停止射擊。 三、聯絡官均須全程留駐塔台，遇(計畫、臨時性)航空器距南、北竿機場 40 海浬時，應配合塔台管制暫停射擊至依塔台管制解除後始可再實施射擊任務。 四、本次射擊空域申請併同無人機於空域內執行飛行訓練。		
12	海洋委員會海巡署				射擊單位承辦人：少校顏宏珽 軍用：643381 自動：(0836)22713 手機：0905939336	
13	海洋委員會海巡署艦隊分署					射擊單位代理人：中尉蕭偉恒 軍用：643384 自動：(0836)22713 手機：0963901515
14	海洋委員會海巡署北部分署	防衛部承辦人：少校蔡倫廷 電話：軍用：641473 自動：(0836)22101 手機：0958281926				
15	國防部參謀本部作戰及計畫參謀次長室		代理人：上尉張維元 電話：軍用：641473 自動：(0836)22101 手機：0963767771			
16	國防部參謀本部情報參謀次長室					
17	國防部參謀本部訓練參謀次長室					
18	國家中山科學研究院					
19	國防部海軍司令部					
20	國防部空軍司令部					
21	國防部憲兵指揮部					
22	國防部全民防衛動員屬					
23	海洋委員會海巡署中部分署					
24	空軍作戰指揮部					
25	國防部陸軍司令部後勤指揮部					
26	海洋委員會海巡署南部分署					
27	海洋委員會海巡署東部分署					
28	海洋委員會海巡署金門澎湖分署					
29	海洋委員會海巡署東南沙分署					
30	科技部					

1 7 0 F 6 部 隊 1 1 5 年 5 月 份 時 段 申 請 表

日期	星期	射擊時間	標準時間(格林威治時間)
01	五		
02	六		
03	日		
04	一		
05	二		
06	三		
07	四		
08	五		
09	六		
10	日		
11	一		
12	二		
13	三		
14	四		
15	五		
16	六		
17	日		
18	一		
19	二		
20	三		
21	四		
22	五		
23	六		
24	日		
25	一		
26	二		
27	三		
28	四		
29	五	0500-0700 時	28 日 2100-2300 時
30	六	0500-0700 時(預備日)	29 日 2100-2300 時(預備日)
31	日		



航船布告

中華民國 115 年 3 月 17 日

馬祖地區亮島東部海域-軍事操演

依據：

說明：115 年 5 月 29、30 日在下列位址連線範圍內進行軍事操演，禁止進入該操演水域，以維航行安全。

位置：北緯 26°21'55"，東經 120°13'44"
北緯 26°16'04"，東經 120°21'47"
北緯 26°13'29"，東經 120°18'55"
北緯 26°19'37"，東經 120°11'06" *WGS84



NOTICE TO MARINERS

March. 17, 2026

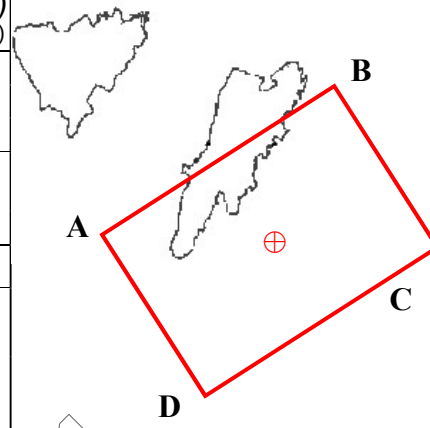
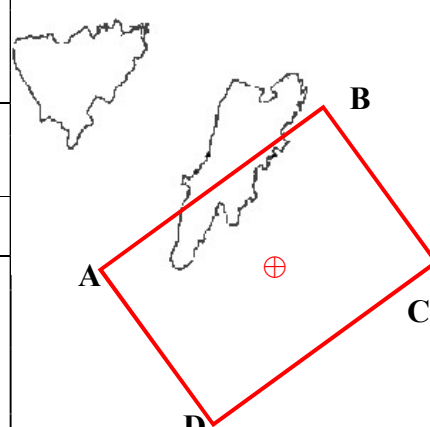
Around Beigan area Waters-Military exercise

Source :

Details : Military exercise will be undertaken on May 29、30, 2026, all vessels are prohibited from sailing the exercise waters.

Positions : Lat. 26° 21' 55" N, Long. 120° 13' 44" E
Lat. 26° 16' 04" N, Long. 120° 21' 47" E
Lat. 26° 13' 29" N, Long. 120° 18' 55" E
Lat. 26° 19' 37" N, Long. 120° 11' 06" E *WGS84

170H2 部隊對海(空)實彈射擊報告單

分送單位(機關)		射擊單位	170H2 部隊	射擊危險區域概要圖	
1	內政部警政署	射擊目的	年度訓練	空域管制區域； 林幼嶼海域 	
2	交通部民用航空局飛航服務總臺	射擊日期	射擊日期： 115年5月29、30日，0500-0700時，共計2日 (30日為預備日) (空域協調使用)		
3	中華電信股份有限公司 臺灣臺北區電信分 公司基隆營運處基隆 海岸電臺				
4	交通部航港局	射擊地點	林幼嶼海域		
5	交通部航政司	使用武器	地面武器射擊		
6	交通部航港局北部航務中心				
7	交通部航港局中部航務中心				
		射擊發數	依年度射擊計畫實施		
8	交通部航港局南部航務中心	空域管制範圍	危險區域 經緯度 (WGS84) A: 25°56' 30" N 119°55' 50" E B: 25°58' 16" N 119°59' 53" E C: 25°55' 23" N 120°01' 27" E D: 25°53' 36" N 119°57' 25" E 危險區域 中心點位置 ⊕ : 25°56'01"N 119°58'48"E 危險區域 最小半徑 3 浬(NM) 最大 彈道高度 5000(呎)AMSL		海域管制區域； 林幼嶼海域 
9	交通部航港局東部航務中心				
10	行政院農業委員會漁業署				
11	高雄市政府海洋局				
12	海洋委員會海巡署				
13	海洋委員會海巡署艦隊分署				
14	海洋委員會海巡署北部分署				
15	國防部參謀本部作戰及計畫參謀次長室				
16	國防部參謀本部情報參謀次長室				
17	國防部參謀本部訓練參謀次長室				
18	國家中山科學研究院	海域管制範圍	危險區域 經緯度 (WGS84) A: 25°56' 30" N 119°55' 50" E B: 25°58' 16" N 119°59' 53" E C: 25°55' 23" N 120°01' 27" E D: 25°53' 36" N 119°57' 25" E	敬致 部隊長 射擊單位承辦人：少校林峻葳 軍用：644311 自動：(0836)89217 手機：0982277398 射擊單位代理人：中尉高子承 軍用：644311 自動：(0836)89217 手機：0988275360 防衛部承辦人：少校蔡倫廷 電話：軍用：641605 自動：(0836)22101 手機：0958281926 代理人：上尉張維元 電話：軍用：641605 自動：(0836)22101 手機：0963767771	
19	國防部海軍司令部				
20	國防部空軍司令部				
21	國防部憲兵指揮部				
22	國防部全民防衛動員署	備註： 一、南竿、北竿機場由射擊單位主動協調南竿及北竿高守備大隊派遣聯絡官，於射擊全程與塔台保持聯繫，並依塔台管制實施或暫停(停止)射擊。 二、射擊過程中如發現危安顧慮，應立即停止射擊。 三、聯絡官均須全程留駐塔台，遇(計畫、臨時性)航空器距南、北竿機場 40 海浬時，應配合塔台管制暫停射擊至依塔台管制解除後始可再實施射擊任務。 四、本次射擊空域申請併同無人機於空域內執行飛行訓練。			
23	海洋委員會海巡署中部分署				
24	空軍作戰指揮部				
25	國防部陸軍司令部後勤指揮部				
26	海洋委員會海巡署南部分署				
27	海洋委員會海巡署東部分署				
28	海洋委員會海巡署金門澎分署				
29	海洋委員會海巡署東南沙分署				
30	科技部				

1 7 0 H 2 部 隊 1 1 5 年 5 月 份 時 段 申 請 表

日期	星期	射擊時間	標準時間
01	五		
02	六		
03	日		
04	一		
05	二		
06	三		
07	四		
08	五		
09	六		
10	日		
11	一		
12	二		
13	三		
14	四		
15	五		
16	六		
17	日		
18	一		
19	二		
20	三		
21	四		
22	五		
23	六		
24	日		
25	一		
26	二		
27	三		
28	四		
29	五	0500-0700 時	28 日 2100-2300 時
30	六	0500-0700 時(預備日)	29 日 2100-2300 時(預備日)
31	日		



航船布告

中華民國 115 年 3 月 19 日

馬祖地區林幼嶼海域—軍事操演

依據：

說明：115 年 5 月 29、30 日在下列位址連線範圍內進行軍事操演，禁止進入該操演水域，以維航行安全。

位置：北緯 25°56'30"，東經 119°55'50"
北緯 25°58'16"，東經 119°59'53"
北緯 25°55'23"，東經 120°01'27"
北緯 25°53'36"，東經 119°57'25" *WGS84



NOTICE TO MARINERS

Mar. 19, 2026

Around Juguang area Waters—Military exercise

Source :

Details : Military exercise will be undertaken on May 29、30, 2026, all vessels are prohibited from sailing the exercise waters.

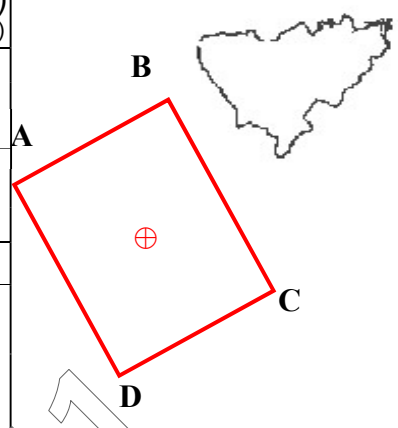
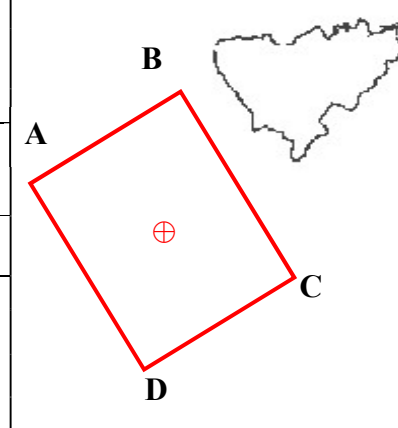
Positions : Lat. 25°56'30" N, Long. 119°55'50" E

Lat. 25°58'16" N, Long. 119°59'53" E

Lat. 25°55'23" N, Long. 120°01'27" E

Lat. 25°53'36" N, Long. 119°57'25" E *WGS84

170G2、170G4 部隊對海(空)實彈射擊報告單

分送單位(機關)		射擊單位	170G2、170G4 部隊	射擊危險區域概要圖	
1	內政部警政署	射擊目的	年度訓練	空域管制區域； 	
2	交通部民用航空局飛航服務總臺	射擊日期	射擊日期： 115年5月29、30日，0500-0700時，共計2日 (30日為預備日) (空域協調使用)		
3	中華電信股份有限公司臺灣臺北區營運處基隆分公司海岸電臺				
4	交通部航港局				
5	交通部航政司	射擊地點	青帆西南海域		
6	交通部航港局北部航務中心	使用武器	地面武器射擊		海域管制區域； 
7	交通部航港局中部航務中心	射擊發數	依年度射擊計畫實施		
8	交通部航港局南部航務中心	危險區域 經緯度 (WGS84)	A: 25°58' 48" N 119°51' 45" E		
9	交通部航港局東部航務中心		B: 25°59' 18" N 119°54' 12" E		
10	行政院農業委員會漁業署		C: 25°56' 11" N 119°56' 49" E		
11	高雄市政府海洋局		D: 25°54' 54" N 119°54' 35" E		
12	海洋委員會海巡署	危險區域 中心點位置	⊕: 25°57' 54" N 119°53' 09" E		
13	海洋委員會海巡署艦隊分署				
14	海洋委員會海巡署北部分署	危險區域 最小半徑	3 浬(NM)		
15	國防部參謀本部作戰及計畫參謀次長室	最大 彈道高度	5000(呎)AMSL		
16	國防部參謀本部情報參謀次長室	危險區域 經緯度 (WGS84)	A: 25°58' 48" N 119°51' 45" E		
17	國防部參謀本部訓練參謀次長室		B: 25°59' 18" N 119°54' 12" E		
18	國家中山科學研究院		C: 25°56' 11" N 119°56' 49" E		
19	國防部海軍司令部		D: 25°54' 54" N 119°54' 35" E		
20	國防部空軍司令部	備註： 一、南竿、北竿機場由射擊單位主動協調南竿及北竿高守備大隊派遣聯絡官，於射擊全程與塔台保持聯繫，並依塔台管制實施或暫停(停止)射擊。 二、射擊過程中如發現危安顧慮，應立即停止射擊。 三、聯絡官均須全程留駐塔台，遇(計畫、臨時性)航空器距南、北竿機場 40 海浬時，應配合塔台管制暫停射擊至依塔台管制解除後始可再實施射擊任務。 四、本次射擊空域申請併同無人機於空域內執行飛行訓練。			
21	國防部憲兵指揮部		敬致		
22	國防部全民防衛動員署		部隊長		
23	海洋委員會海巡署中部分署		射擊單位承辦人：少校林峻葳		
24	空軍作戰指揮部		軍用：644311		
25	國防部陸軍司令部後勤指揮部		自動：(0836)89217		
26	海洋委員會海巡署南部分署		手機：0982277398		
27	海洋委員會海巡署東部分署		射擊單位代理人：中尉高子承		
28	海洋委員會海巡署金門澎分署		軍用：644311		
29	海洋委員會海巡署東部分署		自動：(0836)89217		
30	科技部	防衛部承辦人：少校蔡倫廷			
		電話：軍用：641605			
		自動：(0836)22101			
		手機：0958281926			
		代理人：上尉張維元			
		電話：軍用：641605			
		自動：(0836)22101			
		手機：0963767771			

170G2、170G4 部隊 115 年 5 月份時段申請表

日期	星期	射擊時間	標準時間
01	五		
02	六		
03	日		
04	一		
05	二		
06	三		
07	四		
08	五		
09	六		
10	日		
11	一		
12	二		
13	三		
14	四		
15	五		
16	六		
17	日		
18	一		
19	二		
20	三		
21	四		
22	五		
23	六		
24	日		
25	一		
26	二		
27	三		
28	四		
29	五	0500-0700 時	28 日 2100-2300 時
30	六	0500-0700 時(預備日)	29 日 2100-2300 時(預備日)
31	日		



航船布告

中華民國 115 年 03 月 19 日

馬祖地區青帆西南海域-軍事操演

依據：

說明：115 年 5 月 29、30 日在下列位址連線範圍內進行軍事操演，禁止進入該操演水域，以維航行安全。

位置：北緯 25°58'48"，東經 119°51'45"
北緯 25°59'18"，東經 119°54'12"
北緯 25°56'11"，東經 119°56'49"
北緯 25°54'54"，東經 119°54'35" *WGS84



NOTICE TO MARINERS

Mar. 19, 2026

Around Juguang area Waters-Military exercise

Source :

Details : Military exercise will be undertaken on May 29、30 2026, all vessels are prohibited from sailing the exercise waters.

Positions : Lat. 25°58'48" N,Long. 119°51'45" E

Lat. 25°59'18" N,Long. 119°54'12" E

Lat. 25°56'54" N,Long. 119°56'49" E

Lat. 25°54'54" N,Long. 119°54'35" E *WGS84