


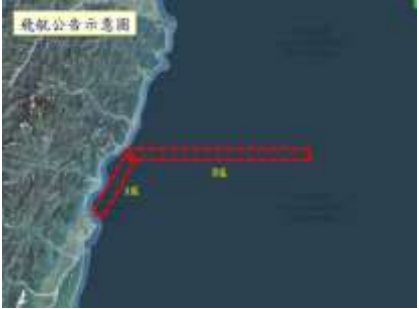
空域管制飛航公告

分送單位(機關)		申請單位	37601 部隊	使用區域概要圖 空域管制範圍 
1	內政部警政署	申請單位	37601 部隊	
2	交通部 民用航空局	申請目的	年度重大演訓	
3	交通部民用航空 局飛航服務總臺	申請日期	民國 113 年 7 月 25 日 (上午自 1000 至 1030 時) (協調空域)	
4	交通部航政司			
5	交通部航港局	使用地點	知本海灘	
6	國防部 海軍司令部	使用載具	飛機訓練方式	
7	國防部 空軍司令部			
8	國防部 憲兵指揮部	射擊發數	無	
9	陸軍後勤指揮部	空 域 管 制 範 圍	危險區域 經緯度 (WGS84) 22°36'17" N121°16'00" E 22°31'35" N121°16'00" E 22°30'59" N121°05'22" E 22°35'17" N121°05'16" E	
10	國防部 電訊發展室			
11	國防部參謀本部 情報參謀次長室	危險區域 中心點位置	22°33'30" N121°11'00" E	
		危險區域 最小半徑	5 浬(NM)	
12	國防部參謀本部 作戰及計畫參謀 次長室	最 飛 航 高 度	3000 呎以下 (MSL)	
13	國防部參謀本部 訓練參謀次長室	陸 域 管 制 範 圍	危險區域 經緯度 (WGS84) 22°36'17" N121°16'00" E 22°31'35" N121°16'00" E 22°30'59" N121°05'22" E 22°35'17" N121°05'16" E	
14	空軍作戰指揮部 空軍第五戰術戰鬥機 聯隊			
15	空軍作戰指揮部	備註： 1. 實際執行空管範圍以民航局所發佈為準。 2. 船隻及航空器注意管制海、空域以策安全。 3. 臨時變更將以電話傳真通知。 4. 已與臺東機場協調於任務期間派遣聯絡官協助空域管制事宜，並於 5 個工作日前提供連絡官個人資料。 5. 已與志航機場協調於該演練時段不安排任何空中訓練動態。 6. 任務結束後以原航路實施脫離，並由戰管實施引導。		
			敬致	部隊長
			聯絡人：林建緯 軍用電話：838973-5 自動電話：038358100 聯絡人：張嘉文 軍用電話：838973-5 自動電話：038358100 聯絡人：徐子翔 軍用電話：838973-5 自動電話：03-8358100	

空域管制飛航公告

分送單位(機關)		申請單位		37601 部隊		使用區域概要圖	
1	內政部警政署	申請單位		37601 部隊		 <p>N 24°03'13" ; E121°38'17" (5 海浬半徑)</p>	
2	交通部民用航空局	申請目的		年度重大演訓			
3	交通部民用航空局 飛航服務總臺	申請日期		民國 113 年 7 月 25 日 (上午自 0945 至 1015 時止) (協調空域)			
4	交通部航政司						
5	交通部航港局						
6	國防部海軍司令部						
7	國防部空軍司令部						
8	國防部憲兵指揮部						
9	陸軍後勤指揮部	使用地點		北埔海灘			
10	國防部電訊發展室	使用載具		飛機訓練方式			
11	國防部參謀本部 情報參謀次長室	射擊發數		無			
12	國防部參謀本部 作戰及計畫參謀次長室	空域管制範圍	危險區域中心點位置	N 24°03'13" ; E121°38'17"		敬致 部隊長	
13	國防部參謀本部 訓練參謀次長室		危險區域最小半徑	5 浬(NM)			
14	空軍作戰指揮部 空軍第五戰術戰鬥機聯隊	最飛航高度	3000 呎含以下 (MSL)				
15	空軍作戰指揮部	陸域管制範圍	危險區域經緯度 (WGS84)	N 24°03'13" ; E121°38'17"		聯絡人：林建緯 軍用電話：838973-5 自動電話：038358100 聯絡人：張嘉文 軍用電話：838973-5 自動電話：038358100 聯絡人：徐子翔 軍用電話：838973-5 自動電話：03-8358100	
		備註： 1. 實際執行之空管範圍以民航局所發佈為準。 2. 船隻及航空器注意管制海、空域以策安全。 3. 臨時變更將以電話傳真通知。 4. 任務期間派遣連絡官至 <u>臺北近場臺</u> 及 <u>花蓮機場塔台</u> 協助空域管制事宜。 5. 於演訓前 5 個工作日中午前，將連絡官個人資料提供予 <u>臺北近場臺</u> 及 <u>花蓮機場塔台</u> ，俾利辦理門禁放行事宜。 6. 已與佳山、花蓮基地及花蓮航空站協調於該演練時段不安排任何空中訓練動態。 7. 任務結束後以原航路實施脫離，並由戰管實施引導。					

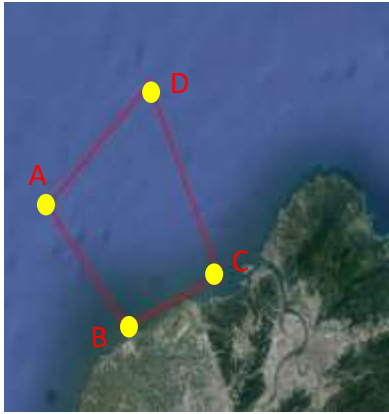
空域管制飛航公告

分送單位(機關)		申請單位	37601 部隊	使用區域概要圖 空域管制範圍 	
1	內政部警政署	申請單位	37601 部隊		
2	交通部 民用航空局	申請目的	年度重大演訓		
3	交通部民用航空局 飛航服務總臺	申請日期	民國 113 年 7 月 25 日 (上午自 0945 至 1015 時止) (協調空域)		
4	交通部航政司				
5	交通部航港局	使用地點	北埔海灘		
6	國防部 海軍司令部	使用載具	飛機訓練方式		
7	國防部 空軍司令部				
8	國防部 憲兵指揮部	射擊發數	北埔海灘		
9	陸軍後勤指揮部	空域管制	A 區 241207N 1214447E 240327N 1213919E 240357N 1213822E 241237N 1214350E		
10	國防部 電訊發展室		危險區域 經緯度 (WGS84) B 區 241152N 1221501E 241152N 1214419E 241252N 1214419E 241252N 1221501E		
11	國防部參謀本部 情報參謀次長室	範圍	危險區域 中心點位置		無
			危險區域 最小半徑		無
12	國防部參謀本部 作戰及計畫參謀 次長室	圍	最飛航高度		3000 呎以下 (MSL)
13	國防部參謀本部 訓練參謀次長室	陸域管制範圍	危險區域 經緯度 (WGS84)		無
14	空軍作戰指揮部 空軍第五戰術戰鬥機 聯隊				
15	空軍作戰指揮部	備註： 1. 實際執行空管範圍以民航局所發佈為準。 2. 臨時變更將以電話傳真通知。 3. 船隻及航空器注意管制海、空域以策安全。 4. 已與臺東機場協調於任務期間派遣聯絡官協助空域管制事宜，並於 5 個工作日前提供連絡官個人資料。 5. 已與志航機場協調於該演練時段不安排任何空中訓練動態。 6. 任務結束後以原航路實施脫離，並由戰管實施引導。			

敬致 部隊長

聯絡人：林建緯
 軍用電話：838973-5
 自動電話：038358100
 聯絡人：張嘉文
 軍用電話：838973-5
 自動電話：038358100

空域管制飛航公告

分送單位(機關)				使用區域概要圖	
1	內政部警政署	申請單位		31930	
2	交通部民用航空局 飛航服務總臺				
3	交通部航政司	申請目的	年度重大演訓		
4	交通部航港局	申請日期		113年7月9、11、16及18日 (關閉空域) (自1000至1100時止) 正式:113年7月25日 (關閉空域) (自1000至1100時止)	
5	新北市政府海洋局 漁業及漁港事業管理處				
6	行政院海岸巡防署				
7	海岸巡防署海洋巡防總局				
8	海岸巡防署海岸巡防總局				
9	國防部海軍司令部	使用地點	海湖海灘		
10	國防部空軍司令部	使用載具		飛機訓練方式	
11	國防部後備指揮部				
12	國防部憲兵指揮部				
13	陸軍後勤指揮部				
14	國防部電訊發展室	射擊發數		無	
15	國防部參謀本部 情報參謀次長室				
16	國防部參謀本部 訓練參謀次長室	空域管制範圍	危險區域 中心點位置	N 25°15'01" ; E121°08'50"	
17	國防部參謀本部 作戰及計畫參謀次長室				
18	空軍作戰指揮部				
19	空軍松山指揮部				
20	國防部戰情中心	危險區域 最小半徑	5哩		
21	國防部陸軍司令部	最 大 飛 航 高 度	3000呎以下(MSL)		
22	陸軍司令部後勤指揮部	危險區域 經 緯 度 (WGS84)	A:N 25°16'01" ; E120°56'47" B:N 25°05'18" ; E121°06'42" C:N 25°09'24" ; E121°19'09" D:N 25°26'19" ; E121°10'19" 以上各點連線區域		
		備註:	1. 實際執行之空管範圍以民航局所發佈為準。 2. 船隻及航空器注意管制海、空域以策安全。 3. 臨時變更將以電話傳真通知。 4. 任務期間派遣連絡官至台北近場臺協助空域管制事宜。 5. 於演訓前五個工作日中午前,將連絡官個人資料提供予台北近場臺,俾利辦理門禁放行事宜。		
				敬致	部隊長
				聯絡人:鄭亦為 電話: 自動:(03)4506321 手機:0928099810 聯絡人:張建生 電話: 自動:(03)4506321 手機:0905730075 聯絡人:黃思翰 電話: 自動:(03)6960041 手機:0930410200	

空域管制飛航公告

分送單位(機關)				使用區域概要圖	
1	內政部警政署	申請單位	31930		
2	交通部民用航空局 飛航服務總臺				
3	交通部航政司	申請目的	年度重大演訓		
4	交通部航港局	申請日期	113年7月9、11、16、18及19日 (自1000至1100時止) (協調空域) 正式:113年7月25日 (關閉空域) (自1000至1100時止)		
5	新北市政府海洋局 漁業及漁港事業管 理處				
6	行政院海岸巡防署				
7	海岸巡防署海洋巡 防總局				
8	海岸巡防署海岸巡 防總局				
9	國防部海軍司令部	使用地點	桃園機場		
10	國防部空軍司令部	使用載具	直升機訓練方式		
11	國防部後備指揮部				
12	國防部憲兵指揮部				
13	陸軍後勤指揮部	射擊發數	無		
14	國防部電訊發展室				
15	國防部參謀本部 情報參謀次長室				
16	國防部參謀本部 訓練參謀次長室	空 域 管 制 範 圍	危險區域 中心點位置	N 25°04'58" ; E 121°16'10"	
17	國防部參謀本部 作戰及計畫參謀次 長室				
18	空軍作戰指揮部		危險區域 最小半徑	5 哩	
19	空軍松山指揮部				
20	國防部戰情中心	最 大 飛 航 高 度	1500 呎以下 (MSL)		
21	國防部陸軍司令部				
22	陸軍司令部後勤指 揮部	陸 域 管 制 範 圍	危險區域 經緯度 (WGS84)	A:N 25°02'05" ; E121°14'14" B:N 25°03'54" ; E121°21'51" C:N 25°07'29" ; E121°17'52" D:N 25°06'19" ; E121°09'24" 以上各點連線區域	
		備註:	1. 實際執行空管範圍以民航局所發佈為準。 2. 船隻及航空器注意管制海、空域以策安全。 3. 臨時變更將以電話傳真通知。 4. 任務期間派遣連絡官至台北近場臺協助空域管制事宜。 5. 於演訓前五個工作日中午前，將連絡官個人資料提供予台北近場臺，俾利辦理門禁放行事宜。		
		敬致		部隊長	
		聯絡人：鄭亦為		電話： 自動：(03)4506321 手機：0928099810 聯絡人：張建生 電話： 自動：(03)4506321 手機：0905730075 聯絡人：黃昱鈞 電話： 自動：(03)4792111 手機：0955221343	

空域管制飛航公告

分送單位(機關)		申請單位	31930	使用區域概要圖	
1	內政部警政署				
2	交通部民用航空局 飛航服務總臺				
3	交通部航政司	申請目的	年度重大演訓		
4	交通部航港局	申請日期	113年7月9、11、16、18及19日 (自1000至1100時止) (協調空域) 正式:113年7月25日 (關閉空域) (自1000至1100時止)		
5	新北市政府海洋局 漁業及漁港事業管理處				
6	行政院海岸巡防署				
7	海岸巡防署海洋巡防總局				
8	海岸巡防署海岸巡防總局				
9	國防部海軍司令部	使用地點	下湖西	敬致 部隊長	
10	國防部空軍司令部	使用載具	直升機訓練方式		
11	國防部後備指揮部				
12	國防部憲兵指揮部				
13	陸軍後勤指揮部	射擊發數	無		
14	國防部電訊發展室				
15	國防部參謀本部 情報參謀次長室				
16	國防部參謀本部 訓練參謀次長室	空域管制範圍	危險區域 中心點位置	N 25°03'02" ; E 121°20'53"	聯絡人：鄭亦為 電話： 自動：(03)4506321 手機：0928099810 聯絡人：張建生 電話： 自動：(03)4506321 手機：0905730075 聯絡人：黃昱鈞 電話： 自動：(03)4792111 手機：0955221343
17	國防部參謀本部 作戰及計畫參謀次長室				
18	空軍作戰指揮部				
19	空軍松山指揮部				
20	國防部戰情中心	危險區域 最小半徑	3哩		
21	國防部陸軍司令部	最飛航高度	1500呎以下(MSL)		
22	陸軍司令部後勤指揮部	陸域管制範圍	危險區域 經緯度 (WGS84) A:N 25°02'28" ; E121°20'25" B:N 25°02'59" ; E121°22'02" C:N 25°04'03" ; E121°21'23" D:N 25°03'37" ; E121°19'30" 以上各點連線區域	備註： 1. 實際執行空管範圍以民航局所發佈為準。 2. 船隻及航空器注意管制海、空域以策安全。 3. 臨時變更將以電話傳真通知。 4. 任務期間派遣連絡官至台北近場臺協助空域管制事宜。 5. 於演訓前五個工作日中午前，將連絡官個人資料提供予台北近場臺，俾利辦理門禁放行事宜。	

空域管制飛航公告

分送單位(機關)				使用區域概要圖	
1	內政部警政署	申請單位	31930		
2	交通部民用航空局 飛航服務總臺				
3	交通部航政司	申請目的	年度重大演訓		
4	交通部航港局	申請日期	113年7月15、16及18日 (協調空域) (自1000至1100時止) 正式:113年7月24日 (關閉空域) (自1000至1100時止)		
5	新北市政府海洋局 漁業及漁港事業管 理處				
6	行政院海岸巡防署				
7	海岸巡防署海洋巡 防總局				
8	海岸巡防署海岸巡 防總局				
9	國防部海軍司令部	使用地點	臺北港		
10	國防部空軍司令部	使用載具	直升機訓練方式		
11	國防部後備指揮部				
12	國防部憲兵指揮部				
13	陸軍後勤指揮部	射擊發數	無		
14	國防部電訊發展室				
15	國防部參謀本部 情報參謀次長室				
16	國防部參謀本部 訓練參謀次長室	空 域 管 制 範 圍	危險區域 中心點位置	N 25°09'20" ; E 121°23'31"	
17	國防部參謀本部 作戰及計畫參謀次 長室				
18	空軍作戰指揮部		危險區域 最小半徑	3哩	
19	空軍松山指揮部				
20	國防部戰情中心	最 大 飛 航 高 度	1500呎以下(MSL)		
21	國防部陸軍司令部				
22	陸軍司令部後勤指 揮部	陸域管制範圍	危險區域 經緯度 (WGS84)	A:N 25°07'13" ; E121°21'57" B:N 25°09'04" ; E121°26'31" C:N 25°11'11" ; E121°24'01" D:N 25°09'49" ; E121°20'07" 以上各點連線區域	
		備註:	1. 實際執行空管範圍以民航局所發佈為準。 2. 船隻及航空器注意管制海、空域以策安全。 3. 臨時變更將以電話傳真通知。 4. 任務期間派遣連絡官至台北近場臺協助空域管制事宜。 5. 於演訓前五個工作日中午前,將連絡官個人資料提供予台北近場臺,俾利辦理門禁放行事宜。		
		敬致		部隊長	
		聯絡人: 鄭亦為		電話:	
		自動: (03)4506321		手機: 0928099810	
		聯絡人: 張建生		電話:	
		自動: (03)4506321		手機: 0905730075	
		聯絡人: 黃昱鈞		電話:	
		自動: (03)4792111		手機: 0955221343	

空域管制飛航公告

分送單位(機關)				使用區域概要圖	
1	內政部警政署	申請單位	31930		
2	交通部民用航空局 飛航服務總臺				
3	交通部航政司	申請目的	年度重大演訓		
4	交通部航港局	申請日期	113年7月11、16日 (協調空域) (自0800至0830時止)		
5	新北市政府海洋局 漁業及漁港事業管 理處		正式:113年7月25日 (關閉空域)		
6	行政院海岸巡防署		(自0920至1000時止)		
7	海岸巡防署海洋巡 防總局				
8	海岸巡防署海岸巡 防總局				
9	國防部海軍司令部	使用地點	關渡平原(A)		
10	國防部空軍司令部	使用載具	直升機訓練方式		
11	國防部後備指揮部				
12	國防部憲兵指揮部				
13	陸軍後勤指揮部	射擊發數	無		
14	國防部電訊發展室				
15	國防部參謀本部 情報參謀次長室				
16	國防部參謀本部 訓練參謀次長室	空 域 管 制 範 圍	危險區域 中心點位置	N 25°09'49" ; E 121°26'47"	
17	國防部參謀本部 作戰及計畫參謀次 長室			危險區域 最小半徑	3哩
18	空軍作戰指揮部		最 大 飛 航 高 度		1500呎以下(MSL)
19	空軍松山指揮部			陸 域 管 制 範 圍	危險區域 經緯度 (WGS84)
20	國防部戰情中心	備註: 1. 實際執行空管範圍以民航局所發佈為準。 2. 船隻及航空器注意管制海、空域以策安全。 3. 臨時變更將以電話傳真通知。 4. 任務期間派遣連絡官至台北近場臺協助空域 管制事宜。 5. 於演訓前五個工作日中午前,將連絡官個人 資料提供予台北近場臺,俾利辦理門禁放行 事宜。			
21	國防部陸軍司令部				敬致 部隊長
22	陸軍司令部後勤指 揮部			聯絡人: 鄭亦為 電話: 自動: (03)4506321 手機: 0928099810 聯絡人: 張建生 電話: 自動: (03)4506321 手機: 0905730075 聯絡人: 黃昱鈞 電話: 自動: (03)4792111 手機: 0955221343	

空域管制飛航公告

分送單位(機關)				使用區域概要圖	
1	內政部警政署	申請單位	31930		
2	交通部民用航空局 飛航服務總臺				
3	交通部航政司	申請目的	年度重大演訓		
4	交通部航港局	申請日期	113年7月9日 (協調空域) (自0600至0630時止)		
5	新北市政府海洋局 漁業及漁港事業管理處		113年7月10、17日 (協調空域)		
6	行政院海岸巡防署		(自2200至2300時止)		
7	海岸巡防署海洋巡防總局		正式:113年7月23日 (關閉空域) (自2200至2300時止)		
8	海岸巡防署海岸巡防總局				
9	國防部海軍司令部	使用地點	松山機場		
10	國防部空軍司令部	使用載具	直升機訓練方式		
11	國防部後備指揮部				
12	國防部憲兵指揮部				
13	陸軍後勤指揮部	射擊發數	無		
14	國防部電訊發展室				
15	國防部參謀本部 情報參謀次長室				
16	國防部參謀本部 訓練參謀次長室	空域管制範圍	危險區域 中心點位置	N 25°04'10" ; E 121°33'06"	
17	國防部參謀本部 作戰及計畫參謀次長室				
18	空軍作戰指揮部				
19	空軍松山指揮部				
20	國防部戰情中心	危險區域 最小半徑	5 哩		
21	國防部陸軍司令部	最大 飛航高度	1500 呎以下 (MSL)		
22	陸軍司令部後勤指揮部	陸域管制範圍	危險區域 經緯度 (WGS84)	A:N 25°03'47" ; E121°30'48" B:N 25°03'43" ; E121°34'27" C:N 25°04'40" ; E121°34'27" D:N 25°05'07" ; E121°30'47" 以上各點連線區域	
		備註:	1. 實際執行空管範圍以民航局所發佈為準。 2. 船隻及航空器注意管制海、空域以策安全。 3. 臨時變更將以電話傳真通知。 4. 任務期間派遣連絡官至台北近場臺協助空域管制事宜。 5. 於演訓前五個工作日中午前,將連絡官個人資料提供予台北近場臺,俾利辦理門禁放行事宜。		
				敬致	部隊長
				聯絡人: 鄭亦為 電話: 自動: (03)4506321 手機: 0928099810 聯絡人: 張建生 電話: 自動: (03)4506321 手機: 0905730075 聯絡人: 黃昱鈞 電話: 自動: (03)4792111 手機: 0955221343	

空域管制飛航公告

分送單位(機關)				使用區域概要圖
1	內政部警政署	申請單位	31930	
2	交通部民用航空局 飛航服務總臺			
3	交通部航政司	申請目的	年度重大演訓	
4	交通部航港局	申請日期	113年7月9-11、16-18及24日 上午0900至1100時止 下午1400至1600時止 (空域協調) 正式 113年7月23日 上午自1000至1100時止 113年7月25日 上午自0930至1030時止 (關閉空域)	
5	新北市政府海洋局 漁業及漁港事業管理處			
6	行政院海岸巡防署			
7	海岸巡防署海洋巡防總局			
8	海岸巡防署海岸巡防總局			
9	國防部海軍司令部	使用地點	觀音海灘	
10	國防部空軍司令部	使用載具	直升機訓練方式	
11	國防部後備指揮部			
12	國防部憲兵指揮部			
13	陸軍後勤指揮部	射擊發數	無	
14	國防部電訊發展室			
15	國防部參謀本部 情報參謀次長室			
16	國防部參謀本部 訓練參謀次長室			
17	國防部參謀本部 作戰及計畫參謀次長室	空管 危險區域 中心點位置	N 24°57'35" ; E 121°00'12"	
18	空軍作戰指揮部			
19	空軍松山指揮部	管制 危險區域 最小半徑	3哩	
20	國防部戰情中心			
21	國防部陸軍司令部	範圍 最大 飛航高度	1500呎以下 (MSL)	
22	陸軍司令部後勤指揮部			
		空域管制範圍	A: N 24°55'11" ; E 121°10'24" B: N 24°53'43" ; E 121°08'34" C: N 24°52'42" ; E 121°03'37" D: N 24°51'59" ; E 121°01'42" E: N 24°56'23" ; E 120°59'13" F: N 24°58'59" ; E 121°01'01" ABEF 及 CDEF 各點連線區域	
		備註：	1. 實際執行之空管範圍以民航局所發佈為準。 2. 船隻及航空器注意管制海、空域以策安全。 3. 臨時變更將以電話傳真通知。 4. 任務期間派遣連絡官至台北近場臺協助空域管制事宜。 5. 於演訓前五個工作日中午前，將連絡官個人資料提供予台北近場臺，俾利辦理門禁放行事宜。	
		敬致	部隊長	
		聯絡人：鄭亦為 電話： 自動：(03)4506321 手機：0928099810 聯絡人：張建生 電話： 自動：(03)4506321 手機：0905730075 聯絡人：郭緯中 電話： 自動：(04)25824974 手機：0931059931		



空域管制飛航公告

分送單位(機關)				使用區域概要圖
1	內政部警政署	申請單位	陸軍一九四〇一部隊	
2	交通部民用航空局 飛航服務總台			
3	交通部航政司	申請目的	年度重大演訓	
4	交通部航港局	申請日期	民國 113 年 7 月 16、18 及 25 日 (空域協調) 「上午自 0700-1200 時止」	
5	行政院農業委員會 漁業署			
6	高雄市政府海洋局			
7	臺南市漁港及近海 管理所			
8	高雄漁業廣播電台			
9	海洋委員會 海岸巡防署	使用地點	臺南機場周邊	
10	國防部陸軍司令部	使用載具	無人機、直升機、飛機 訓練方式	
11	國防部海軍司令部			
12	國防部空軍司令部			
13	國防部後勤指揮部	射擊發數	無	
14	國防部電訊發展室			
15	國防部參謀本部 情報參謀次長室			
16	國防部參謀本部 訓練參謀次長室	空 域 管 制 範 圍	危險區域 經緯度 (DMS)	2254N 12013E 2254N 12006E 2300N 12006E 2300N 12013E
17	國防部參謀本部 作戰及計畫參謀次 長室		危險區域 中心點位置	22°57'N 120°11'E
18	空軍作戰指揮部	危險區域 最小半徑	5 哩(NM)	敬致 部隊長
19	國軍聯合作戰指揮 中心(JOCC)	最 大 飛 航 高 度	2,500 呎以下 (MSL)	
20	海軍艦隊指揮部	陸 域 管 制 範 圍	危險區域 經緯度 (WGS84) 2254N 12013E 2254N 12006E 2300N 12006E 2300N 12013E	
21	海軍陸戰隊指揮部	備註：		聯絡人：吳延中 軍線：732345-6 自動：07-6691577 行動：0909832567 代理人：曾安男 軍線：732341-4 自動：07-6691577 行動：0985905206 戰情室 軍線：733166 自動：07-6691377
		1. 實際執行空管範圍以民航局所發布為準。 2. 船隻及航空器注意管制海、空域以策安全。 3. 臨時變更將以電話傳真通知。 4. 任務期間派遣聯絡官至高雄近場台及台南 塔臺協助空域管制事宜。 5. 於演訓前五個工作日中午前，將連絡官個 人資料提供予高雄近場台，俾利辦理門禁 放行事宜。 6. 本案無人機操演範圍非於須申請區域，爰 不申請。		

空域管制飛航公告

分送單位(機關)		申請單位	19401	使用區域概要圖			
1	內政部警政署						
2	民用航空局	申請目的	年度重大演訓				
3	飛航服務總臺			申請日期	民國 113 年 7 月 11、18、 1000-1015 時 (協調空域) 民國 113 年 7 月 25 日 1000-1015 時 (關閉空域)		
4	基隆海岸電臺						
5	交通部航港局						
6	交通部航政司						
7	交通部航港局 北部航務中心						
8	交通部航港局 中部航務中心						
9	交通部航港局 南部航務中心	使用地點	甲南海灘	敬致 部隊長 聯絡人：郭俊麟 民 線：(04) 25814910 轉 532104-6 自動電話：0965-102259 聯絡人：林泓輝 民 線：(04) 25814910 轉 534211 自動電話：0988-489335			
10	交通部航港局 東部航務中心	使用載具	飛機訓練方式				
11	行政院 農業委員會漁業署	射擊發數	無				
12	高雄市政府海洋局						
13	行政院海岸巡防署	空域管制範圍	危險區域 經緯度 (WGS84)				
14	海岸巡防署 海洋巡防總局					A 區： 24°17'22" N120°32'48" E 24°21'42" N120°35'33" E 24°21'12" N120°36'30" E 24°16'52" N120°33'45" E B 區： 24°15'03" N120°28'15" E 24°17'33" N120°33'00" E 24°16'41" N120°33'33" E 24°14'11" N120°28'48" E C 區 24°26'03" N120°07'53" E 24°15'03" N120°28'48" E 24°14'11" N120°28'15" E 24°25'11" N120°07'20" E	
15	海岸巡防署 海岸巡防總局					危險區域 中心點位置	24°21'27" N120°36'01" E
16	國防部戰情中心					危險區域 最小半徑	5 浬(NM)
17	國防部參謀本部 情報參謀次長室					最飛航高度	3000 呎以下 (MSL)
18	國防部參謀本部 訓練參謀次長室 國防部陸軍司令部						
19	國防部海軍司令部 國防部空軍司令部						
20	國防部憲兵指揮部 國防部後備指揮部						
21	國防部電訊發展室 空軍作戰指揮部						
22	陸軍司令部後勤指揮部						
23	科技部						
		備註：					
		1. 實際執行之空管範圍以民航局所發佈為準 2. 臨時變更將以電話傳真通知。 3. 船隻及航空器注意管制海、空域以策安全。 3. 於演訓前五個工作日中午前，將連絡官個人資料提供予台北近場臺，俾利辦理門禁放行事宜。 4. 已與清泉崗機場協調於該演練時段不安排任何空中訓練動態。 5. 任務結束後以原航路實施脫離。					